

Приложение 8
к Решению Думы ЗАТО Северск
от _____ № _____

Приложение 27
к Решению Думы ЗАТО Северск
от 25.02.2021 № 9/8

Сведения о границах территориальной зоны свалок, полигонов,
отстойников и золоотвалов – «СН-2»

Лист № 1

ОПИСАНИЕ МЕСТОПОЛОЖЕНИЯ ГРАНИЦ

Границы территориальной зоны СН-2
ЗАТО Северск Томской области
(наименование объекта, местоположение границ которого описано
(далее - объект)

Сведения об объекте

№ п/п	Характеристики объекта	Описание характеристик
1	Местоположение объекта	Томская область, ЗАТО Северск, населенные пункты
2	Площадь объекта +/- величина погрешности определения площади (Р +/- Дельта Р)	37534754 кв.м
3	Иные характеристики объекта	Вид зоны: границы территориальной зоны СН-2 (изменяемый) ЗАТО Северск Томской области

ОПИСАНИЕ МЕСТОПОЛОЖЕНИЯ ГРАНИЦ				
Границы территориальной зоны СН-2 ЗАТО Северск Томской области (наименование объекта землеустройства)				
Сведения о местоположении границ объекта				
1. Система координат МСК-70				
2. Сведения о характерных точках границ объекта				
Обозначение характерных точек границ	Координаты, м		Метод определения координат и средняя квадратическая погрешность положения характерной точки (Mt), м <*>	Описание обозначения точки
	X	Y		
1	2	3	4	5
1				
1	366983,66	4316858,47	Картометрический	-
2	366993,97	4316882,72	Картометрический	-
3	367000,10	4316974,60	Картометрический	-
4	367000,37	4316999,96	Картометрический	-
5	367043,18	4316995,02	Картометрический	-
6	367132,92	4316915,42	Картометрический	-
7	367157,42	4316932,58	Картометрический	-
8	367199,90	4317030,83	Картометрический	-
9	367217,18	4317130,32	Картометрический	-
10	367217,19	4317130,41	Картометрический	-
11	367239,10	4317440,64	Картометрический	-
12	367172,36	4317444,97	Картометрический	-
13	366777,53	4317470,79	Картометрический	-
14	366767,13	4317343,24	Картометрический	-
15	366747,69	4317104,68	Картометрический	-
16	366747,77	4317104,69	Картометрический	-
17	366798,02	4317069,09	Картометрический	-
18	366726,40	4316979,88	Картометрический	-
19	366681,82	4316998,12	Картометрический	-
20	366558,75	4316997,20	Картометрический	-
21	366541,06	4316934,92	Картометрический	-
22	366520,81	4316884,09	Картометрический	-
23	366351,22	4316793,15	Картометрический	-

1	2	3	4	5
24	366351,52	4316756,03	Картометрический	-
25	366429,60	4316742,73	Картометрический	-
26	366460,49	4316633,68	Картометрический	-
27	366534,31	4316635,82	Картометрический	-
28	366560,41	4316633,03	Картометрический	-
29	366620,45	4316669,96	Картометрический	-
30	366662,07	4316683,05	Картометрический	-
31	366705,95	4316801,54	Картометрический	-
32	366760,91	4316872,14	Картометрический	-
33	366823,94	4316901,52	Картометрический	-
34	366865,24	4316881,81	Картометрический	-
35	366892,33	4316869,51	Картометрический	-
36	366926,73	4316861,12	Картометрический	-
1	366983,66	4316858,47	Картометрический	-
2				
37	382758,32	4310446,68	Картометрический	-
38	383457,59	4310219,78	Картометрический	-
39	383401,73	4310592,42	Картометрический	-
40	382853,77	4310749,00	Картометрический	-
37	382758,32	4310446,68	Картометрический	-
3				
41	371611,45	4319412,75	Картометрический	-
42	371915,23	4319486,02	Картометрический	-
43	372775,86	4319436,68	Картометрический	-
44	373169,03	4319600,90	Картометрический	-
45	373193,44	4319764,73	Картометрический	-
46	374074,43	4321841,01	Картометрический	-
47	374651,25	4322138,02	Картометрический	-
48	375038,15	4321948,96	Картометрический	-
49	375093,90	4321811,81	Картометрический	-
50	376607,78	4322049,15	Картометрический	-
51	377992,77	4322565,32	Картометрический	-
52	378228,20	4322653,06	Картометрический	-
53	377585,24	4324506,73	Картометрический	-
54	377140,34	4325075,70	Картометрический	-
55	376248,20	4325947,18	Картометрический	-
56	375784,64	4325722,54	Картометрический	-
57	374232,60	4325833,62	Картометрический	-
58	374232,59	4325833,62	Картометрический	-
59	373085,82	4324946,43	Картометрический	-
60	371258,09	4325071,53	Картометрический	-

1	2	3	4	5
61	370942,72	4324849,84	Картометрический	-
62	370944,83	4324675,87	Картометрический	-
63	370903,52	4324036,15	Картометрический	-
64	370902,95	4324027,39	Картометрический	-
65	370814,66	4322660,06	Картометрический	-
66	370952,41	4322550,31	Картометрический	-
67	371038,41	4322343,91	Картометрический	-
68	370497,47	4322218,84	Картометрический	-
69	370401,38	4322205,42	Картометрический	-
70	370359,43	4321594,12	Картометрический	-
71	370357,66	4321568,28	Картометрический	-
72	370349,43	4321448,38	Картометрический	-
73	370705,46	4321119,09	Картометрический	-
74	370679,17	4320784,71	Картометрический	-
75	370677,64	4320785,14	Картометрический	-
76	370656,51	4320516,28	Картометрический	-
77	370587,96	4319644,12	Картометрический	-
78	370532,56	4318947,27	Картометрический	-
79	370475,00	4318202,97	Картометрический	-
80	370474,36	4318193,35	Картометрический	-
81	370473,90	4318174,28	Картометрический	-
41	371611,45	4319412,75	Картометрический	-
4				
82	368146,88	4326665,78	Картометрический	-
83	368083,16	4326187,76	Картометрический	-
84	368079,78	4326160,29	Картометрический	-
85	368022,15	4325691,40	Картометрический	-
86	368507,39	4325633,85	Картометрический	-
87	368625,59	4326587,22	Картометрический	-
82	368146,88	4326665,78	Картометрический	-
5				
88	368053,94	4318257,11	Картометрический	-
89	367572,93	4317993,25	Картометрический	-
90	367704,87	4317734,88	Картометрический	-
91	368183,12	4318004,24	Картометрический	-
88	368053,94	4318257,11	Картометрический	-
6				
92	367519,99	4318417,65	Картометрический	-
93	367554,22	4318252,03	Картометрический	-
94	367562,37	4318214,25	Картометрический	-
95	367571,82	4318166,85	Картометрический	-

1	2	3	4	5
96	367558,86	4318163,35	Картометрический	-
97	367559,66	4318162,00	Картометрический	-
98	367566,09	4318151,21	Картометрический	-
99	367573,61	4318138,63	Картометрический	-
100	367527,75	4318113,26	Картометрический	-
101	367530,17	4318065,68	Картометрический	-
102	367537,47	4318044,33	Картометрический	-
103	367551,89	4318033,46	Картометрический	-
104	367581,87	4318051,59	Картометрический	-
105	367607,84	4318058,79	Картометрический	-
106	367655,66	4318103,12	Картометрический	-
107	367708,58	4318147,97	Картометрический	-
108	367753,38	4318189,66	Картометрический	-
109	367769,61	4318240,56	Картометрический	-
110	367765,86	4318262,54	Картометрический	-
111	367755,03	4318359,87	Картометрический	-
112	367734,08	4318403,02	Картометрический	-
113	367678,06	4318415,00	Картометрический	-
114	367618,53	4318414,28	Картометрический	-
115	367654,75	4318484,42	Картометрический	-
92	367519,99	4318417,65	Картометрический	-
7				
116	370195,57	4311245,48	Картометрический	-
117	370580,49	4312275,22	Картометрический	-
118	370919,21	4312531,34	Картометрический	-
119	370894,21	4312553,03	Картометрический	-
120	370844,82	4312654,02	Картометрический	-
121	370806,40	4312864,22	Картометрический	-
122	370686,83	4313113,71	Картометрический	-
123	370513,95	4313287,84	Картометрический	-
124	370329,60	4313534,94	Картометрический	-
125	370110,51	4313646,99	Картометрический	-
126	369271,53	4313949,73	Картометрический	-
127	368910,09	4314040,72	Картометрический	-
128	368572,87	4314064,75	Картометрический	-
129	368445,51	4314011,72	Картометрический	-
130	368034,19	4313798,32	Картометрический	-
131	367870,12	4313721,72	Картометрический	-
132	367699,76	4313663,43	Картометрический	-
133	367597,47	4313440,23	Картометрический	-
134	367719,78	4313334,41	Картометрический	-

1	2	3	4	5
135	368013,88	4313177,74	Картометрический	-
136	368129,32	4313077,42	Картометрический	-
137	368243,39	4312937,24	Картометрический	-
116	370195,57	4311245,48	Картометрический	-
8				
138	364431,59	4315466,39	Картометрический	-
139	364396,19	4315488,01	Картометрический	-
140	364444,76	4315262,14	Картометрический	-
141	364428,82	4315227,14	Картометрический	-
142	364124,08	4315125,38	Картометрический	-
143	364113,32	4315118,66	Картометрический	-
144	364023,17	4315114,48	Картометрический	-
145	363800,86	4315038,91	Картометрический	-
146	363690,91	4314757,88	Картометрический	-
147	363674,85	4314270,31	Картометрический	-
148	363683,71	4314264,65	Картометрический	-
149	363715,87	4314813,18	Картометрический	-
150	363862,20	4315019,57	Картометрический	-
151	364463,83	4315224,90	Картометрический	-
152	364468,67	4315245,00	Картометрический	-
153	364427,04	4315438,89	Картометрический	-
138	364431,59	4315466,39	Картометрический	-

 <*> Средняя квадратическая погрешность положения характерной точки (Mt) - 10 см.

ОПИСАНИЕ МЕСТОПОЛОЖЕНИЯ ГРАНИЦ

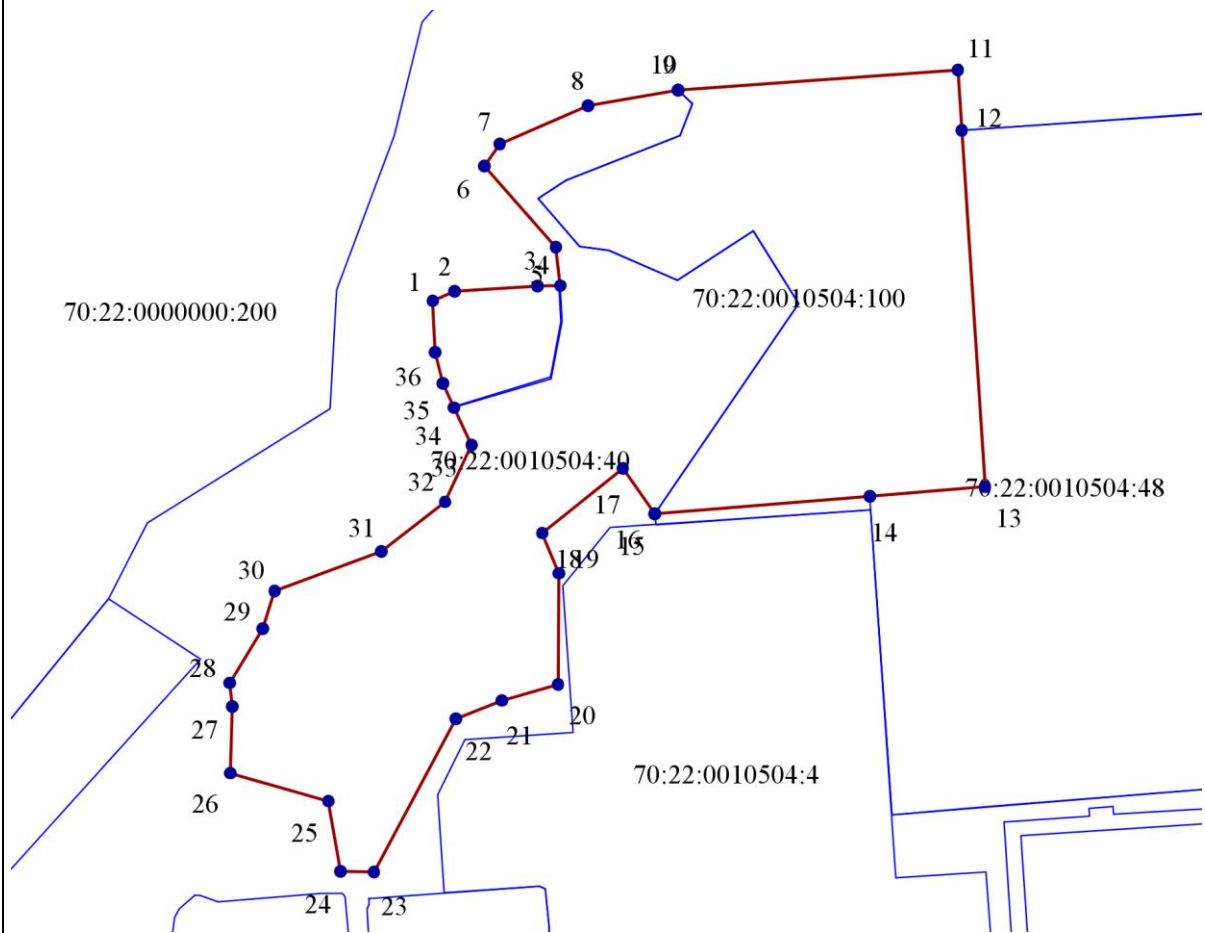
Границы территориальной зоны СН-2
ЗАТО Северск Томской области
(наименование объекта)

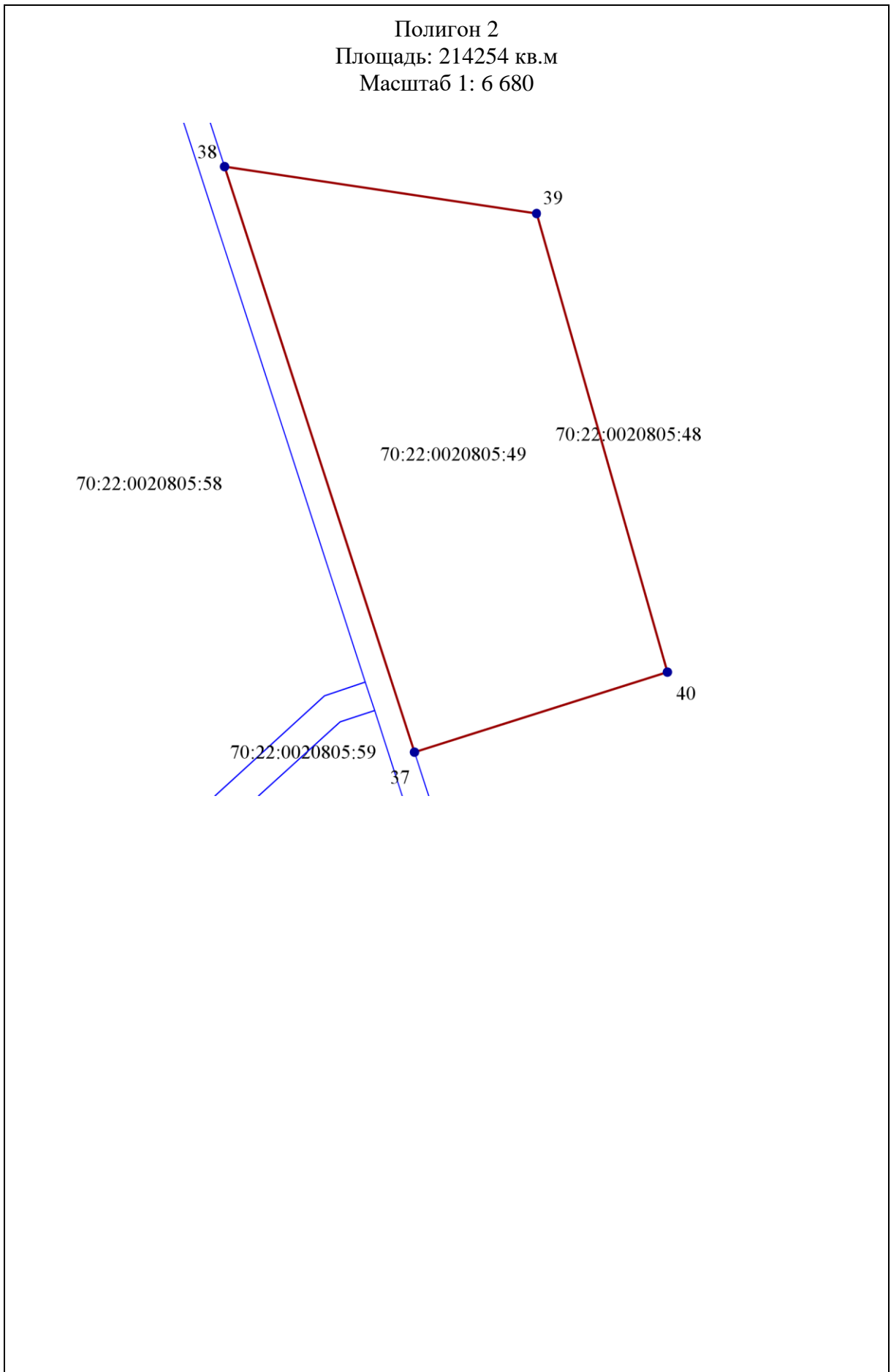
План границ объекта

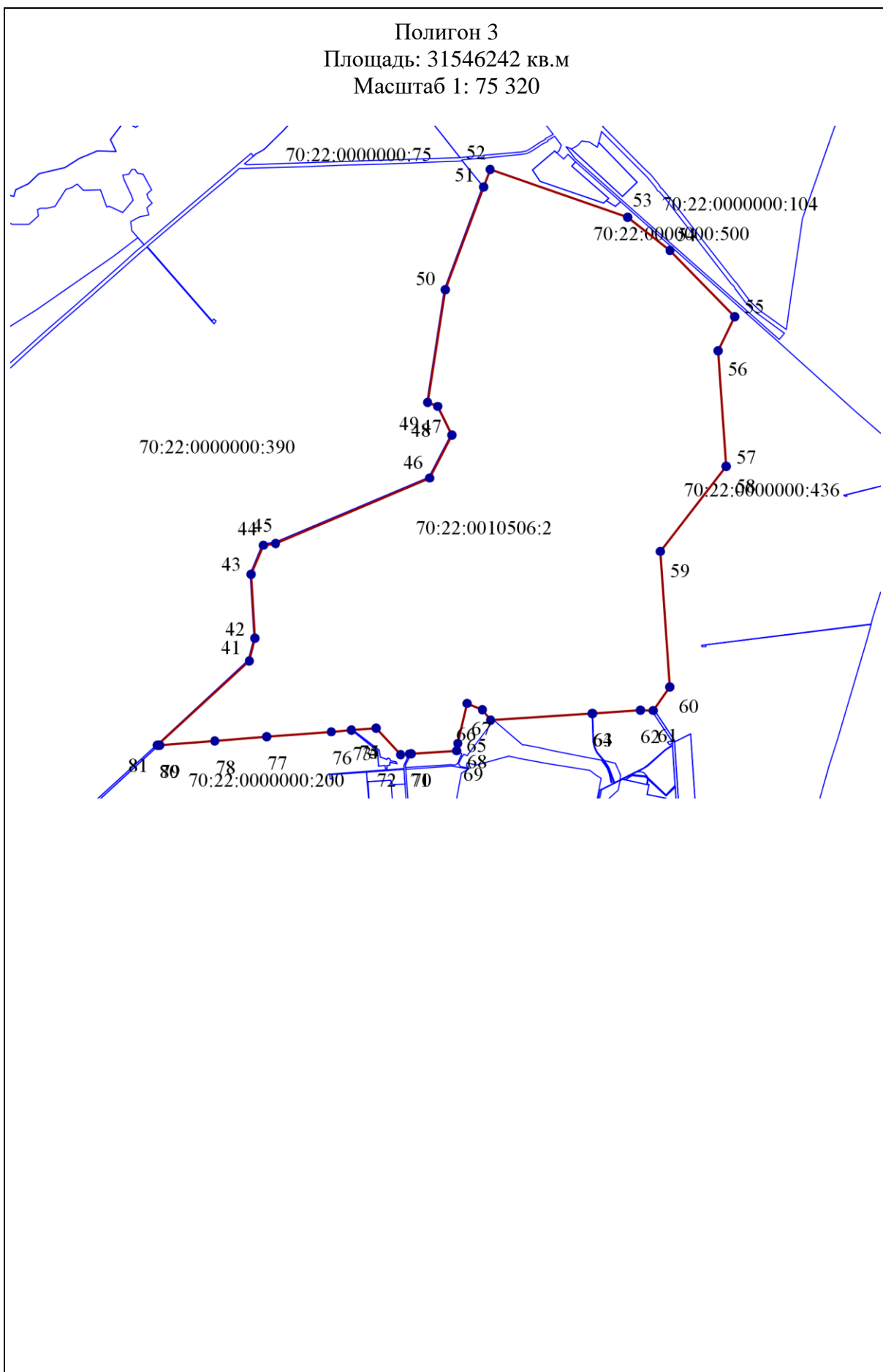
Полигон 1

Площадь: 334641 кв.м

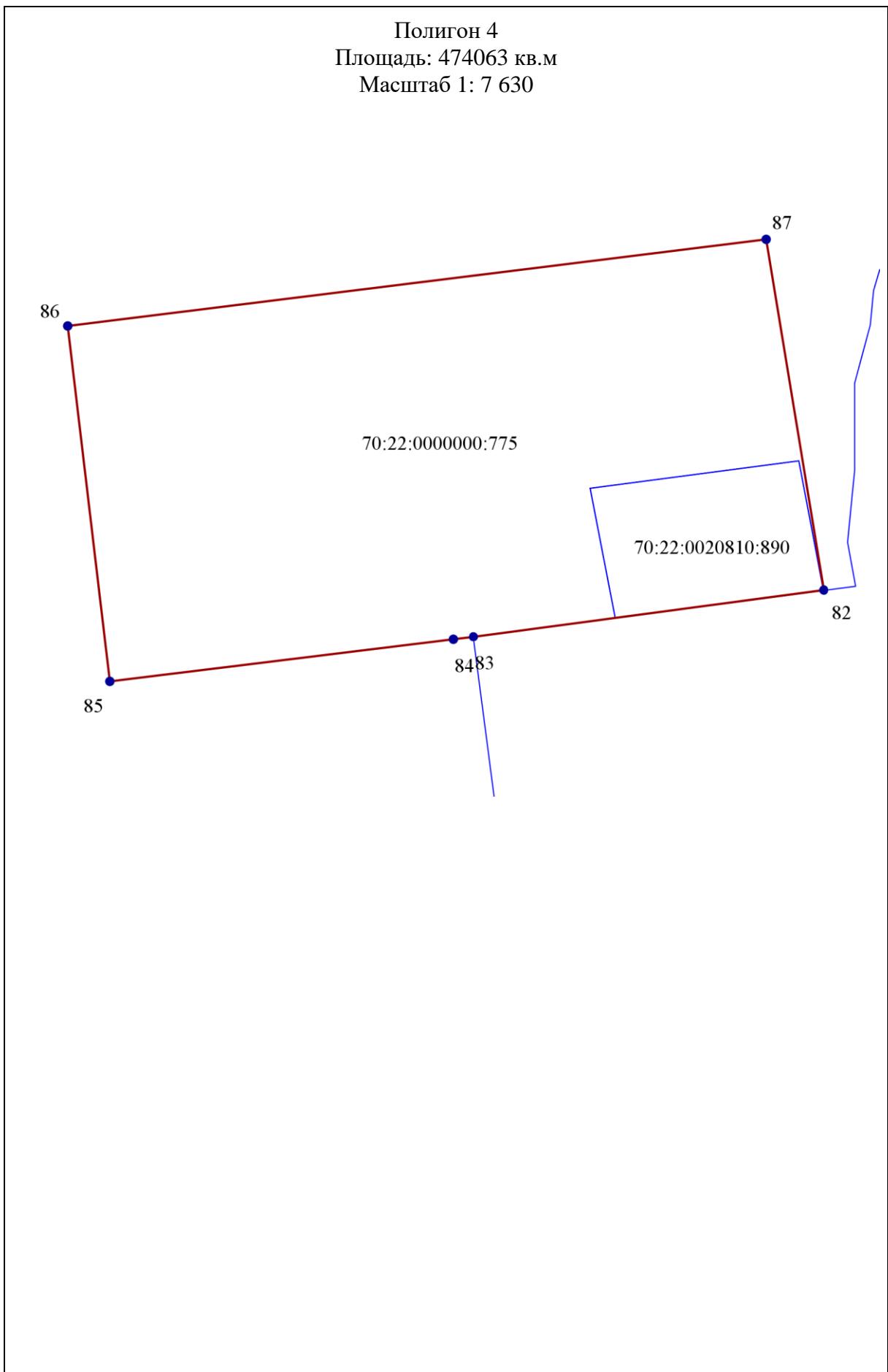
Масштаб 1: 8 490



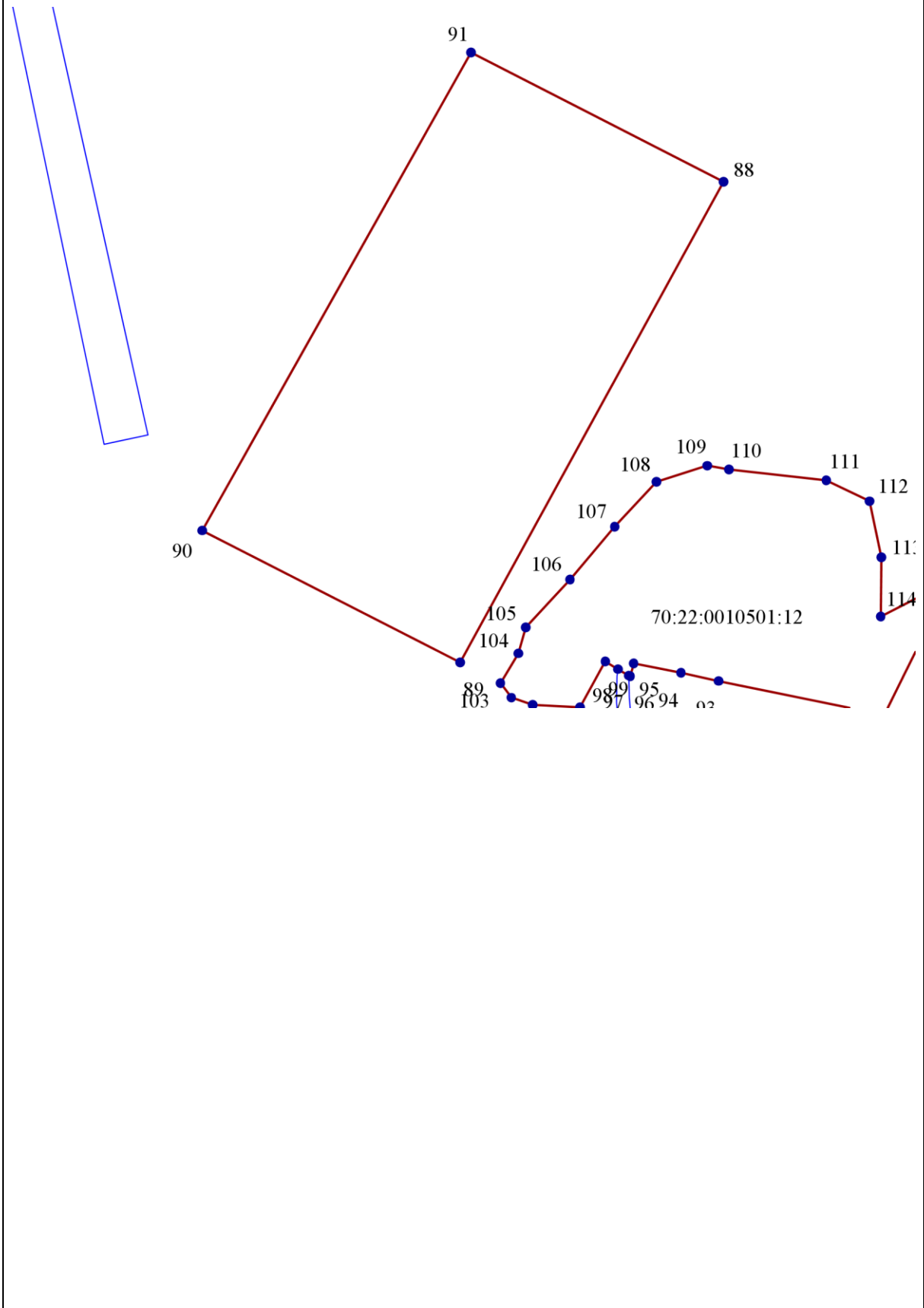


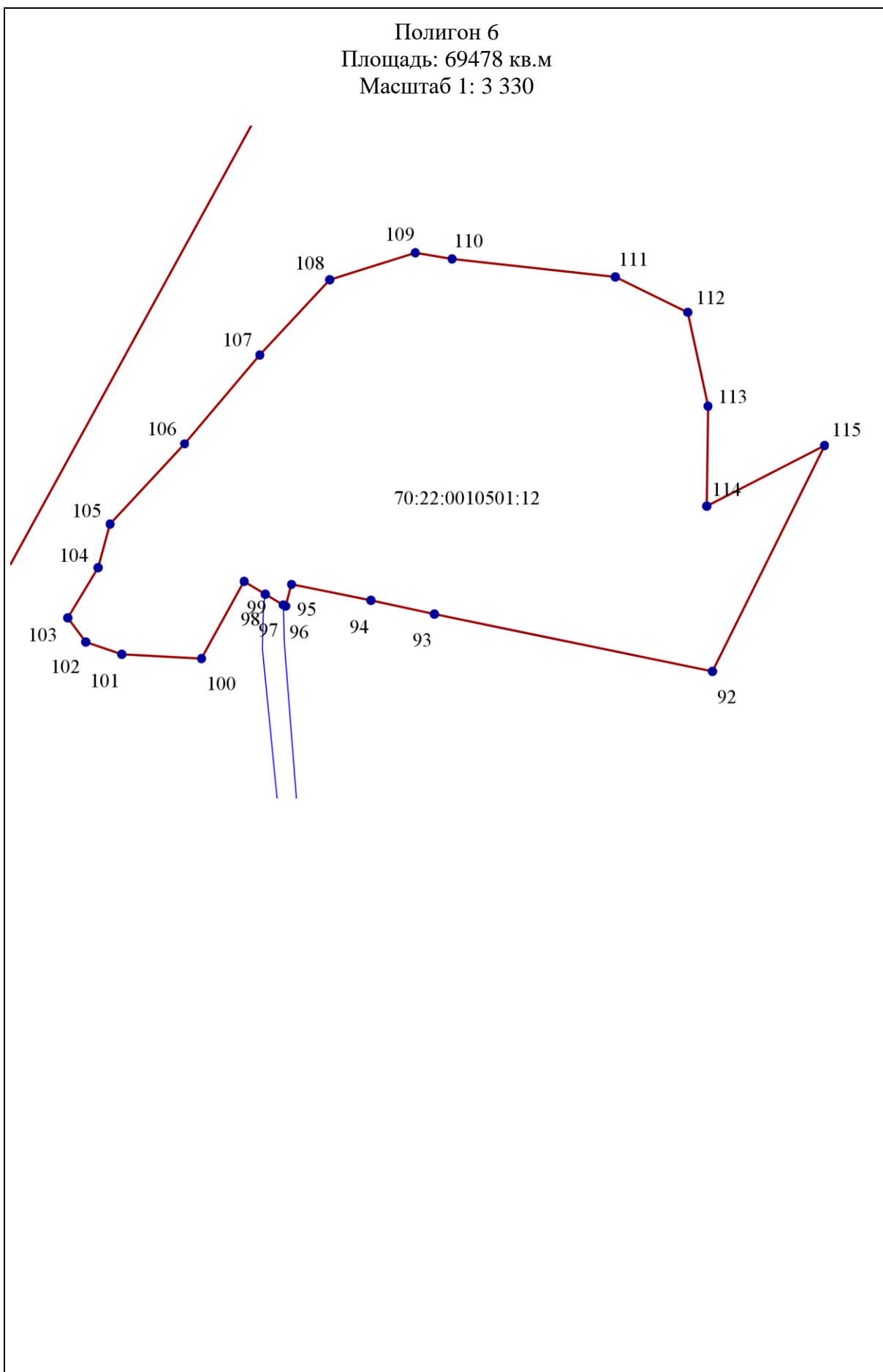


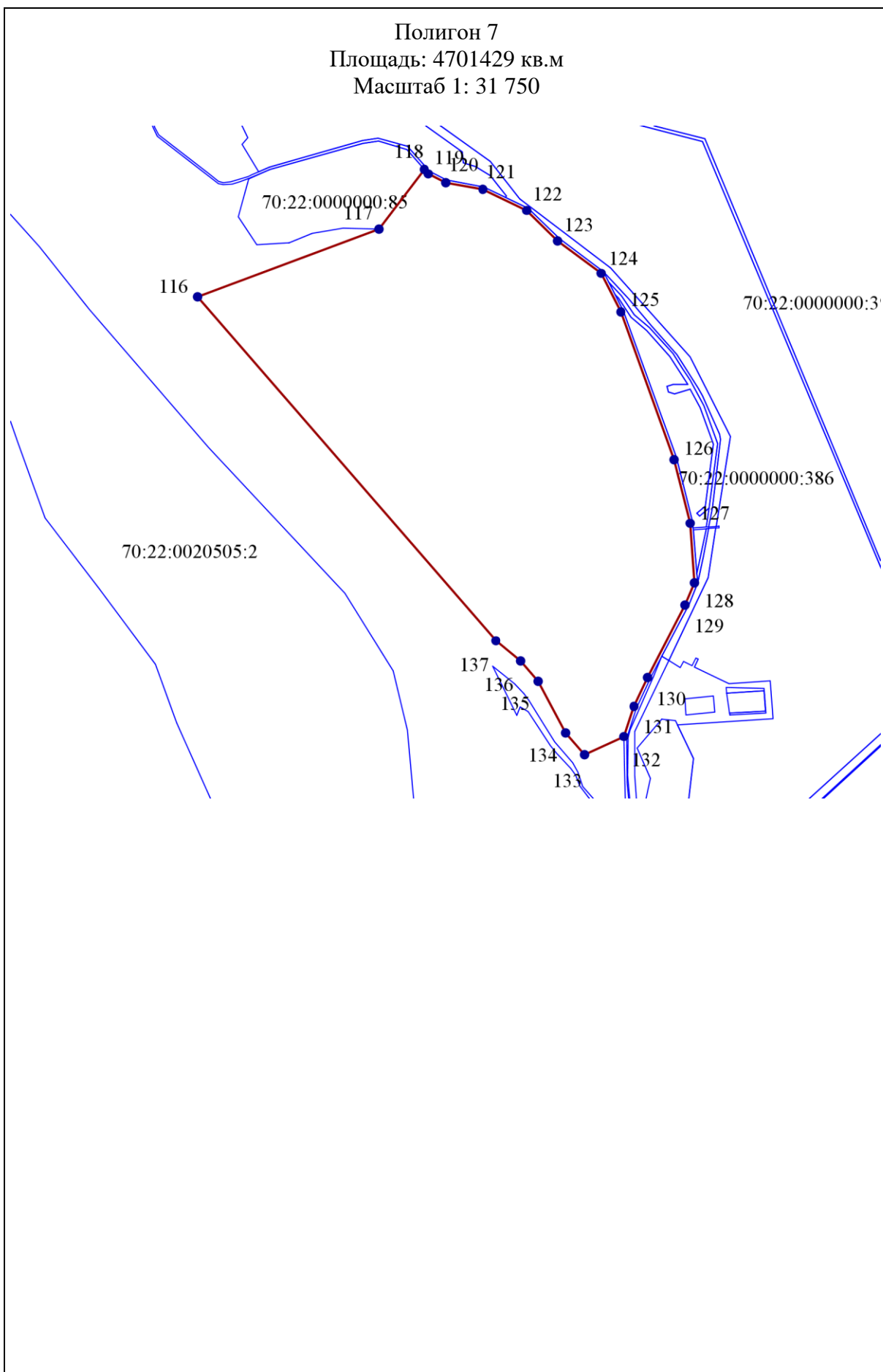
Полигон 4
Площадь: 474063 кв.м
Масштаб 1: 7 630



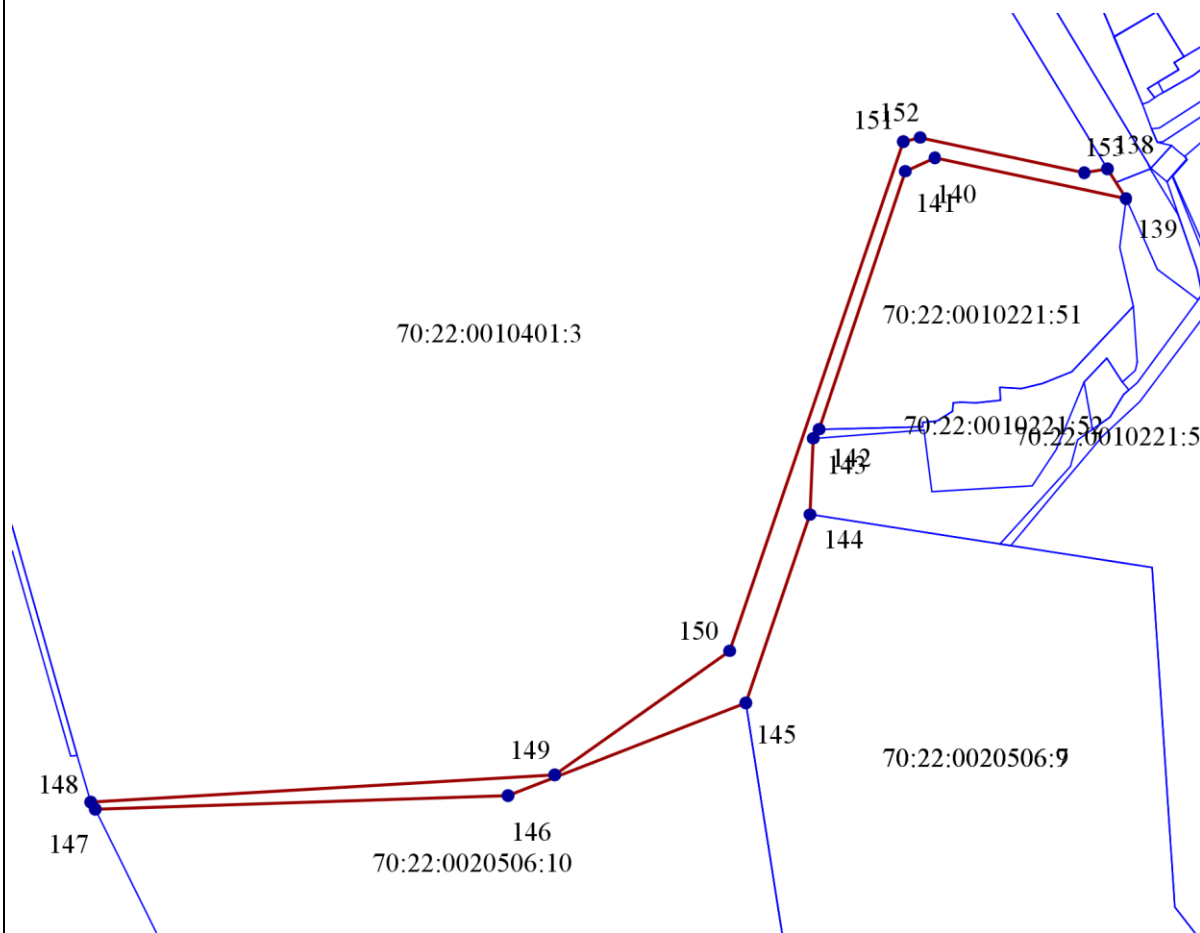
Полигон 5
Площадь: 157412 кв.м
Масштаб 1: 5 830









Полигон 8
Площадь: 37239 кв.м
Масштаб 1: 9 040



Используемые условные знаки и обозначения:

 – граница земельного участка, установленная в соответствии с федеральным законодательством, внесенная в Единый государственный реестр недвижимости.

 – граница полигона территориальной зоны «СН-2».

• 1 – характерная точка границы территориальной зоны.