

Сведения о границах территориальной зоны свалок, полигонов, отстойников  
и золоотвалов – «СН-2»

Лист № 1

ОПИСАНИЕ МЕСТОПОЛОЖЕНИЯ ГРАНИЦ		
Границы территориальной зоны СН-2		
Зона свалок, полигонов, отстойников и золоотвалов ЗАТО Северск Томской области		
(наименование объекта, местоположение границ которого описано (далее - объект)		
Сведения об объекте		
№ пп	Характеристики объекта	Описание характеристик
1	2	3
1	Местоположение объекта	Томская область, ЗАТО Северск. Территории расположены к северу, юго-западу от г.Северска и северу п.Самусь
2	Площадь объекта +/- величина погрешности определения площади (Р +/- Дельта Р)	39168882 кв.м
3	Иные характеристики объекта	Вид зоны: границы территориальной зоны СН-2 Зона свалок, полигонов, отстойников и золоотвалов ЗАТО Северск Томской области



ОПИСАНИЕ МЕСТОПОЛОЖЕНИЯ ГРАНИЦ				
Границы территориальной зоны СН-2				
Зона свалок, полигонов, отстойников и золоотвалов ЗАТО Северск Томской области				
(наименование объекта землеустройства)				
Сведения о местоположении границ объекта				
1. Система координат		МСК-70		
2. Сведения о характерных точках границ объекта землеустройства				
Обозначение характерных точек границ	Координаты, м		Метод определения координат и средняя квадратическая погрешность положения характерной точки (M <sub>t</sub> ), м <*>	Описание обозначения точки
	X	Y		
1	2	3	4	5
1				
1	364982.22	4313893.99	Картометрический метод	-
2	365047.94	4313907.35	Картометрический метод	-
3	365097.91	4313940.06	Картометрический метод	-
4	365115.45	4313957.29	Картометрический метод	-
5	365130.29	4313993.19	Картометрический метод	-
6	365148.10	4314034.29	Картометрический метод	-
7	365199.26	4314430.20	Картометрический метод	-
8	365204.20	4314504.09	Картометрический метод	-
9	365203.30	4314505.13	Картометрический метод	-
10	365235.60	4314975.42	Картометрический метод	-
11	364431.59	4315466.39	Картометрический метод	-
12	364396.19	4315488.01	Картометрический метод	-
13	364444.76	4315262.14	Картометрический метод	-
14	364428.82	4315227.14	Картометрический метод	-
15	364124.08	4315125.38	Картометрический метод	-
16	364113.32	4315118.66	Картометрический метод	-
17	364023.17	4315114.48	Картометрический метод	-
18	363800.86	4315038.91	Картометрический метод	-
19	363690.91	4314757.88	Картометрический метод	-
20	363674.85	4314270.31	Картометрический метод	-
21	363738.68	4314248.96	Картометрический метод	-
22	363753.40	4314244.76	Картометрический метод	-
1	364982.22	4313893.99	Картометрический метод	-
2				

Проект

1	2	3	4	5
23	371611.45	4319412.75	Картометрический метод	-
24	371915.23	4319486.02	Картометрический метод	-
25	372775.86	4319436.68	Картометрический метод	-
26	373169.03	4319600.90	Картометрический метод	-
27	373193.44	4319764.73	Картометрический метод	-
28	374074.43	4321841.01	Картометрический метод	-
29	374651.25	4322138.02	Картометрический метод	-
30	375038.15	4321948.96	Картометрический метод	-
31	375093.90	4321811.81	Картометрический метод	-
32	376607.78	4322049.15	Картометрический метод	-
33	377992.77	4322565.32	Картометрический метод	-
34	378228.20	4322653.06	Картометрический метод	-
35	377585.24	4324506.73	Картометрический метод	-
36	377140.34	4325075.70	Картометрический метод	-
37	376248.20	4325947.18	Картометрический метод	-
38	375784.64	4325722.54	Картометрический метод	-
39	374232.60	4325833.62	Картометрический метод	-
40	373085.82	4324946.43	Картометрический метод	-
41	373085.82	4324946.43	Картометрический метод	-
42	371258.09	4325071.53	Картометрический метод	-
43	370942.72	4324849.84	Картометрический метод	-
44	370944.83	4324675.87	Картометрический метод	-
45	370903.52	4324036.15	Картометрический метод	-
46	370902.95	4324027.39	Картометрический метод	-
47	370814.66	4322660.06	Картометрический метод	-
48	370952.41	4322550.31	Картометрический метод	-
49	371038.41	4322343.91	Картометрический метод	-
50	370497.47	4322218.84	Картометрический метод	-
51	370401.38	4322205.42	Картометрический метод	-
52	370359.43	4321594.12	Картометрический метод	-
53	370357.66	4321568.28	Картометрический метод	-
54	370349.43	4321448.38	Картометрический метод	-
55	370705.46	4321119.09	Картометрический метод	-
56	370679.17	4320784.71	Картометрический метод	-
57	370677.64	4320785.14	Картометрический метод	-
58	370656.51	4320516.28	Картометрический метод	-
59	370587.96	4319644.12	Картометрический метод	-
60	370532.56	4318947.27	Картометрический метод	-
61	370475.00	4318202.97	Картометрический метод	-
62	370474.36	4318193.35	Картометрический метод	-

Проект

1	2	3	4	5
63	370473.90	4318174.28	Картометрический метод	-
23	371611.45	4319412.75	Картометрический метод	-
3				
64	367519.99	4318417.65	Картометрический метод	-
65	367554.22	4318252.03	Картометрический метод	-
66	367562.37	4318214.25	Картометрический метод	-
67	367571.82	4318166.85	Картометрический метод	-
68	367558.86	4318163.35	Картометрический метод	-
69	367559.66	4318162.00	Картометрический метод	-
70	367566.09	4318151.21	Картометрический метод	-
71	367573.61	4318138.63	Картометрический метод	-
72	367527.75	4318113.26	Картометрический метод	-
73	367530.17	4318065.68	Картометрический метод	-
74	367537.47	4318044.33	Картометрический метод	-
75	367551.89	4318033.46	Картометрический метод	-
76	367581.87	4318051.59	Картометрический метод	-
77	367607.84	4318058.79	Картометрический метод	-
78	367655.66	4318103.12	Картометрический метод	-
79	367708.58	4318147.97	Картометрический метод	-
80	367753.38	4318189.66	Картометрический метод	-
81	367769.61	4318240.56	Картометрический метод	-
82	367765.86	4318262.54	Картометрический метод	-
83	367755.03	4318359.87	Картометрический метод	-
84	367734.08	4318403.02	Картометрический метод	-
85	367678.06	4318415.00	Картометрический метод	-
86	367618.53	4318414.28	Картометрический метод	-
87	367654.75	4318484.42	Картометрический метод	-
64	367519.99	4318417.65	Картометрический метод	-
4				
88	368053.94	4318257.11	Картометрический метод	-
89	367572.93	4317993.25	Картометрический метод	-
90	367704.87	4317734.88	Картометрический метод	-
91	368183.12	4318004.24	Картометрический метод	-
88	368053.94	4318257.11	Картометрический метод	-
5				
92	370195.57	4311245.48	Картометрический метод	-
93	370580.49	4312275.22	Картометрический метод	-
94	370919.21	4312531.34	Картометрический метод	-
95	370894.21	4312553.03	Картометрический метод	-
96	370844.82	4312654.02	Картометрический метод	-

Проект

1	2	3	4	5
97	370806.40	4312864.22	Картометрический метод	-
98	370686.83	4313113.71	Картометрический метод	-
99	370513.95	4313287.84	Картометрический метод	-
100	370329.60	4313534.94	Картометрический метод	-
101	370110.51	4313646.99	Картометрический метод	-
102	369271.53	4313949.73	Картометрический метод	-
103	368910.09	4314040.72	Картометрический метод	-
104	368572.87	4314064.75	Картометрический метод	-
105	368445.51	4314011.72	Картометрический метод	-
106	368034.19	4313798.32	Картометрический метод	-
107	367870.12	4313721.72	Картометрический метод	-
108	367699.76	4313663.43	Картометрический метод	-
109	367597.47	4313440.23	Картометрический метод	-
110	367719.78	4313334.41	Картометрический метод	-
111	368013.88	4313177.74	Картометрический метод	-
112	368129.32	4313077.42	Картометрический метод	-
113	368243.39	4312937.24	Картометрический метод	-
92	368053.94	4318257.11	Картометрический метод	-
6				
114	382758.32	4310446.68	Картометрический метод	-
115	383457.59	4310219.78	Картометрический метод	-
116	383401.73	4310592.42	Картометрический метод	-
117	382853.77	4310749.00	Картометрический метод	-
114	382758.32	4310446.68	Картометрический метод	-
7				
118	366983.66	4316858.47	Картометрический метод	-
119	366993.97	4316882.72	Картометрический метод	-
120	367000.10	4316974.60	Картометрический метод	-
121	367000.37	4316999.96	Картометрический метод	-
122	367043.18	4316995.02	Картометрический метод	-
123	367132.92	4316915.42	Картометрический метод	-
124	367157.42	4316932.58	Картометрический метод	-
125	367199.90	4317030.83	Картометрический метод	-
126	367217.18	4317130.32	Картометрический метод	-
127	367217.19	4317130.41	Картометрический метод	-
128	367239.10	4317440.64	Картометрический метод	-
129	367172.36	4317444.97	Картометрический метод	-
130	366777.53	4317470.79	Картометрический метод	-
131	366767.13	4317343.24	Картометрический метод	-
132	366747.69	4317104.68	Картометрический метод	-

Проект

1	2	3	4	5
133	366747.77	4317104.69	Картометрический метод	-
134	366798.02	4317069.09	Картометрический метод	-
135	366726.40	4316979.88	Картометрический метод	-
136	366681.82	4316998.12	Картометрический метод	-
137	366558.75	4316997.20	Картометрический метод	-
138	366541.06	4316934.92	Картометрический метод	-
139	366520.81	4316884.09	Картометрический метод	-
140	366351.22	4316793.15	Картометрический метод	-
141	366351.52	4316756.03	Картометрический метод	-
142	366429.60	4316742.73	Картометрический метод	-
143	366460.49	4316633.68	Картометрический метод	-
144	366534.31	4316635.82	Картометрический метод	-
145	366560.41	4316633.03	Картометрический метод	-
146	366620.45	4316669.96	Картометрический метод	-
147	366662.07	4316683.05	Картометрический метод	-
148	366705.95	4316801.54	Картометрический метод	-
149	366760.91	4316872.14	Картометрический метод	-
150	366823.94	4316901.52	Картометрический метод	-
151	366865.24	4316881.81	Картометрический метод	-
152	366892.33	4316869.51	Картометрический метод	-
153	366926.73	4316861.12	Картометрический метод	-
118	382758.32	4310446.68	Картометрический метод	-
8				
154	368146.88	4326665.78	Картометрический метод	-
155	368086.08	4326187.51	Картометрический метод	-
156	368022.15	4325691.40	Картометрический метод	-
157	368507.39	4325633.85	Картометрический метод	-
158	368625.59	4326587.22	Картометрический метод	-
154	368146.88	4326665.78	Картометрический метод	-

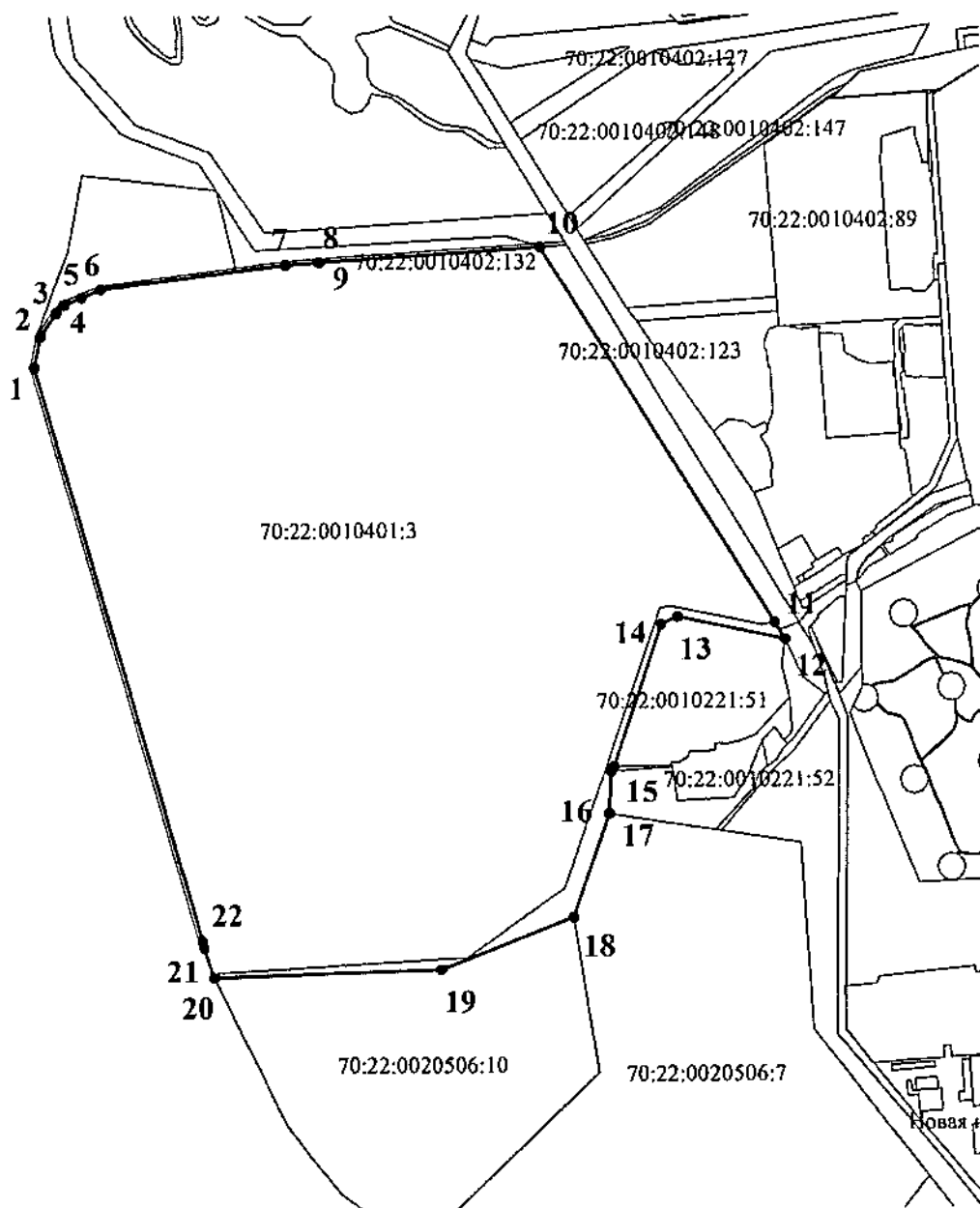
Средняя квадратическая погрешность положения характерной точки (Mt) - 10 см

ОПИСАНИЕ МЕСТОПОЛОЖЕНИЯ ГРАНИЦ

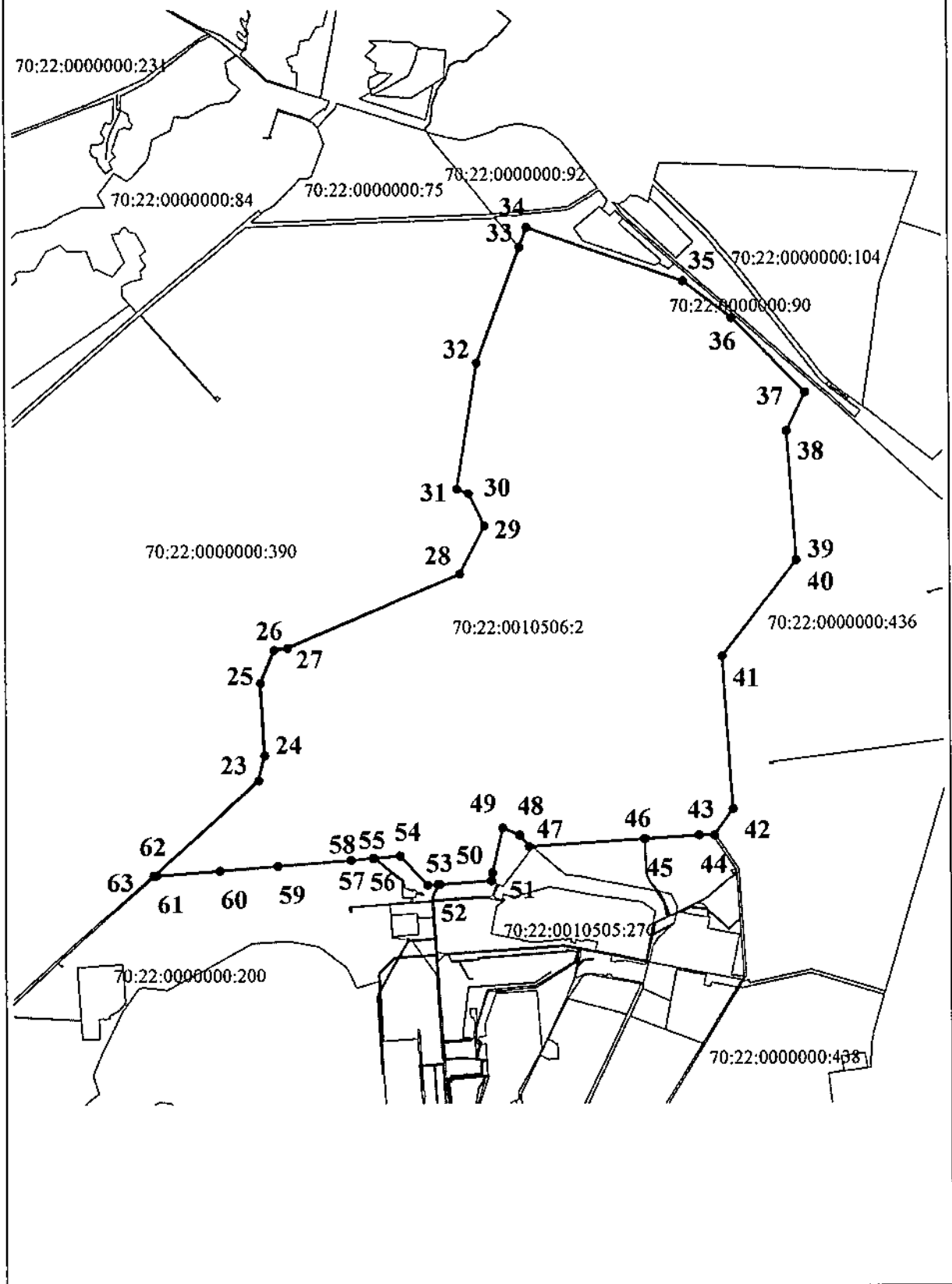
Границы территориальной зоны СН-2  
Зона свалок, полигонов, отстойников и золоотвалов ЗАТО Северск Томской области  
(наименование объекта)

План границ объекта

Полигон 1  
Площадь: 1 672 807 кв.м  
Масштаб 1:14000

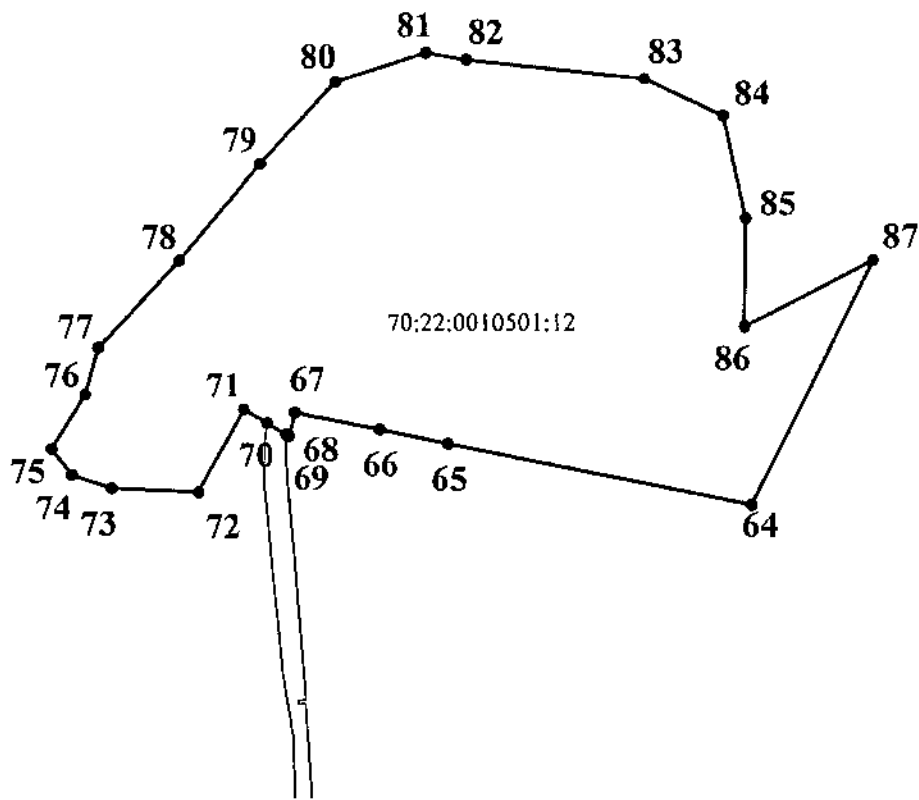


Полигон 2  
Площадь: 31 546 242 кв.м  
Масштаб 1:14000

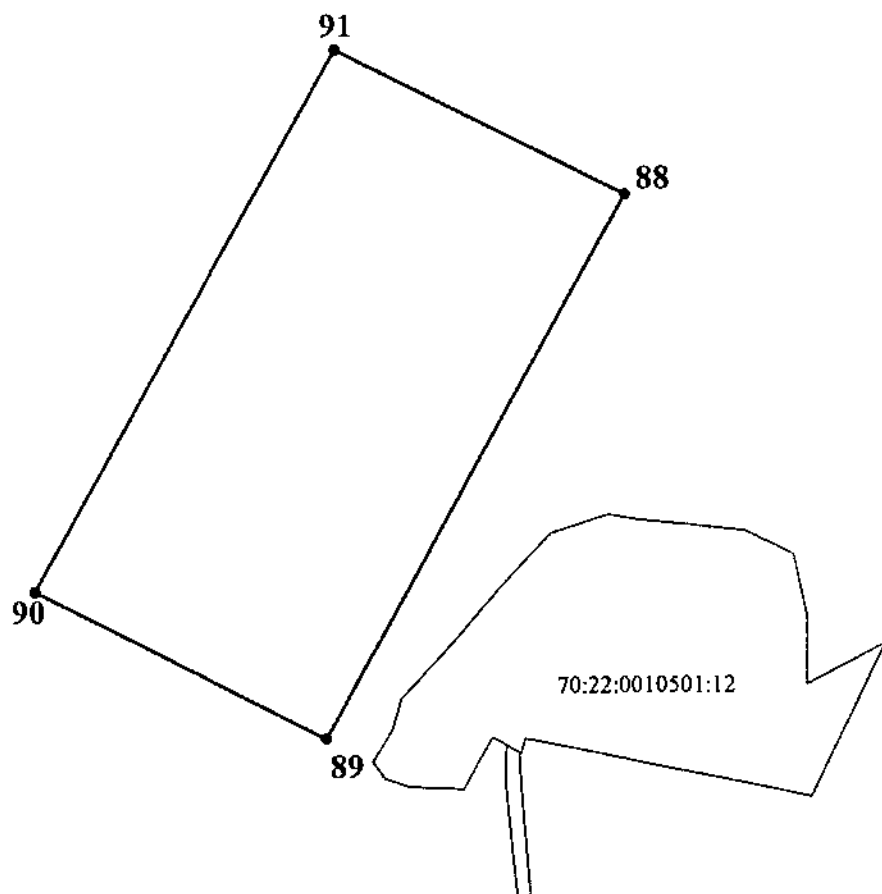




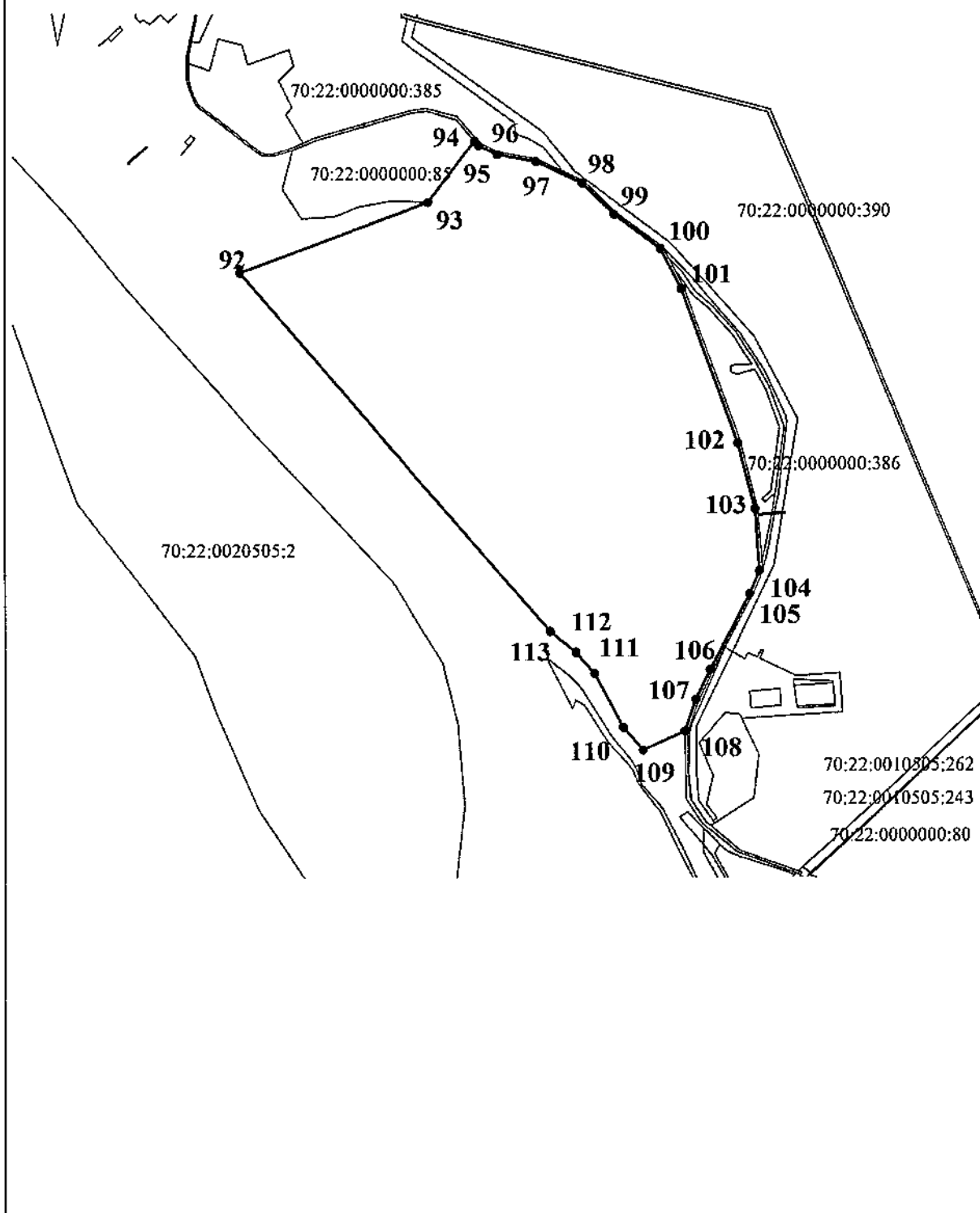
Полигон 3  
Площадь: 69 477 кв.м  
Масштаб 1:4000



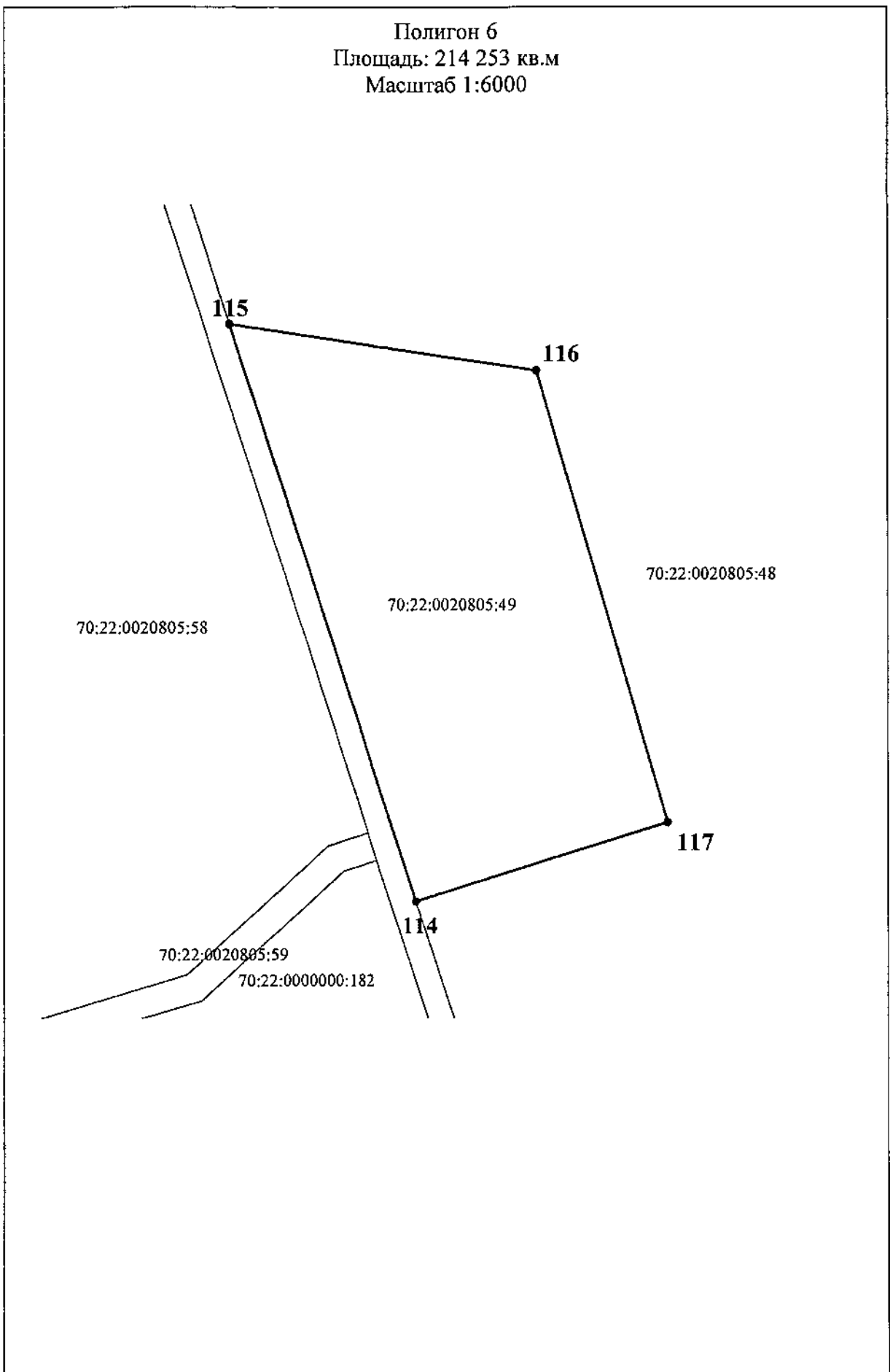
Полигон 4  
Площадь: 157 412 кв.м  
Масштаб 1:6000



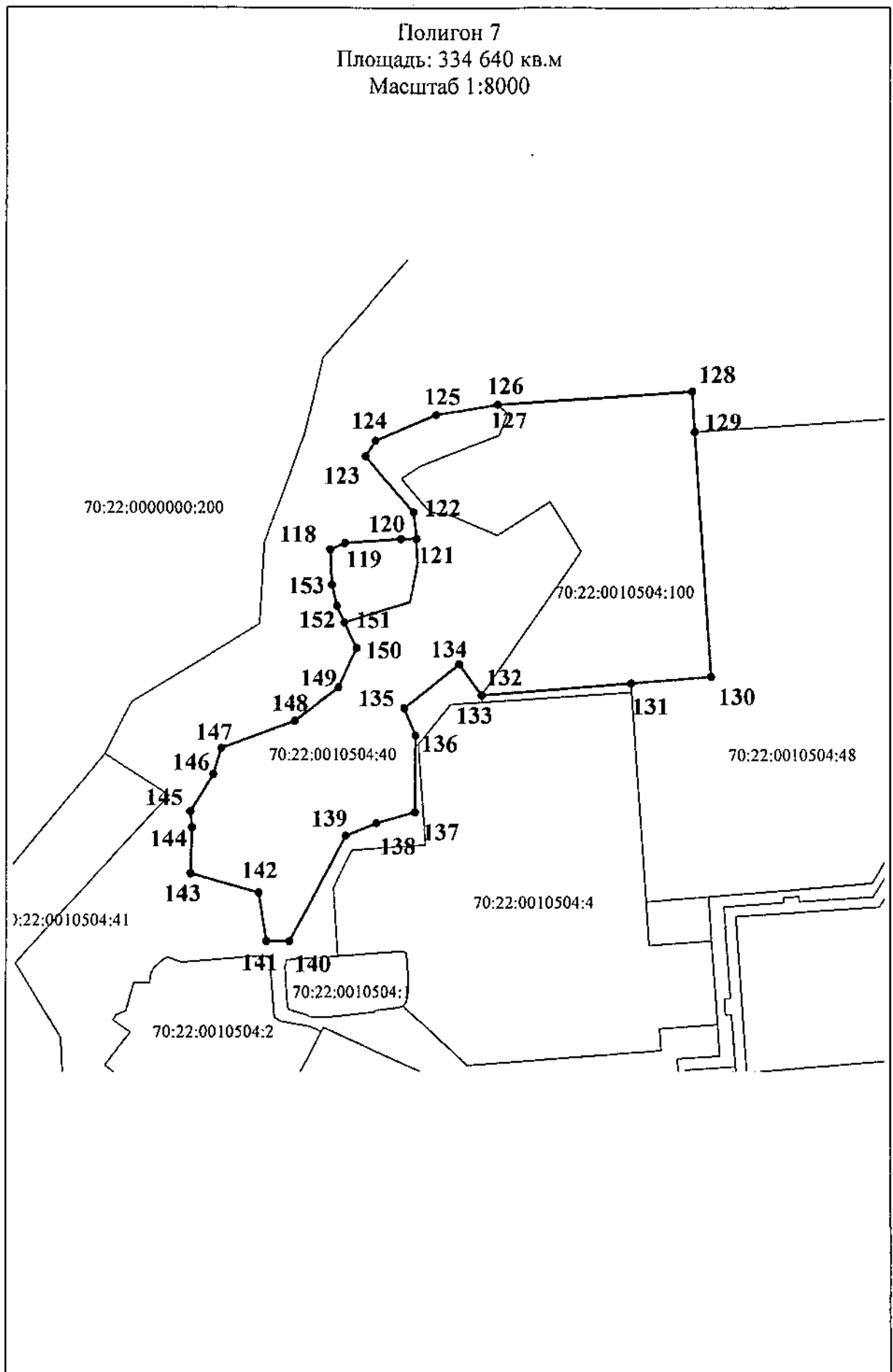
Полигон 5  
Площадь: 4 701 428 кв.м  
Масштаб 1:30000



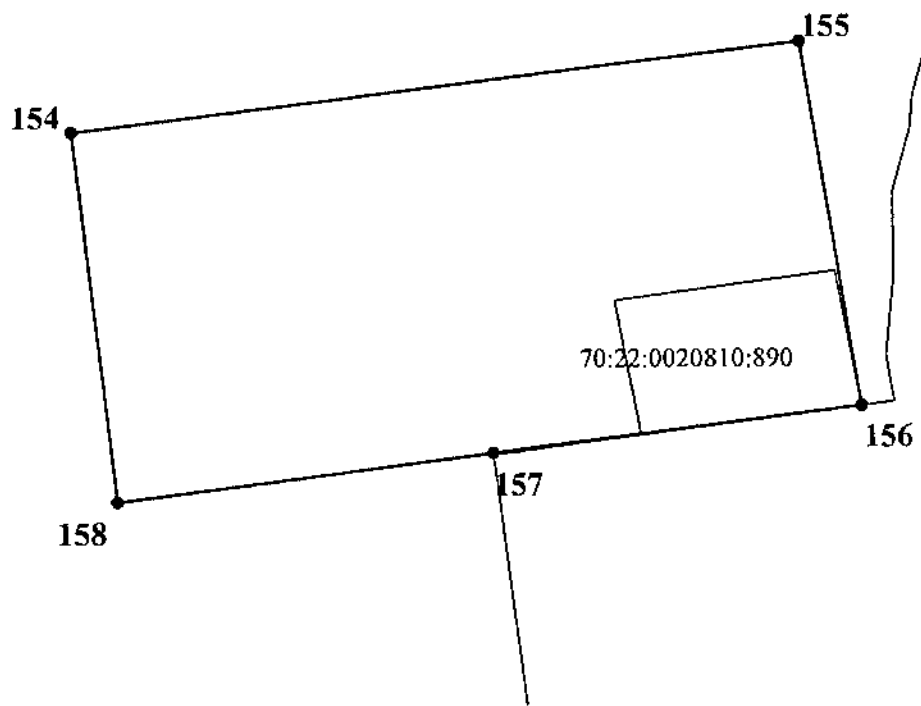
Полигон 6  
Площадь: 214 253 кв.м  
Масштаб 1:6000






Полигон 7  
Площадь: 334 640 кв.м  
Масштаб 1:8000



Полигон 8  
Площадь: 99 650 кв.м  
Масштаб 1:10000



Используемые условные знаки и обозначения:

-  – граница земельного участка, установленная в соответствии с федеральным законодательством, внесенная в Единый государственный реестр недвижимости.
-  – граница полигона территориальной зоны «СН-1».
-  1 – характерная точка границы территориальной зоны.